













RELATÓRIO FOTOGRÁFICO COLORIDO	
CONCEDENTE: Secretaria de Estado de Infraestrutura e Mobilidade (Seinfra)	CONVENENTE: PREFEITURA MUNICIPAL DE PIMENTA-MG
OBJETO: PAVIMENTAÇÃO DE VIA	LOCAL: ESTRADA VICINAL PROXIMA AO FORNO
FOTOGRAFIAS COLORIDAS IDENTIFICANDO CLARAMENTE O LOCAL DA REFORMA OU OBRA E DATA DE REGISTRO	
FOTO 01	FOTO 02
	
Descrição: VISTA DO FORNO E DO INICIO DA VIA A SER PAVIMENTADA	Descrição: INICIO DA VIA A SER PAVIMENTADA
FOTO 03	FOTO 04
	
Descrição: INICIO DO TRECHO A SER PAVIMENTADO – SENTIDO FORNO / PIMENTA-MG.	Descrição: INICIO DO TRECHO A SER PAVIMENTADO – SENTIDO FORNO / PIMENTA-MG.
ASSINATURAS	
<p>_____ RAFAEL SILVA ALVES ENGENHEIRO CIVIL</p> <p>_____ CREA 176043/D</p> <p>____ 04 / 12 / 2023 ____ Data</p>	<p>_____ Geovanio Gualberto</p> <p>_____ Carimbo de Identificação</p> <p>____ 04 / 12 / 2023 ____ Data</p>

RELATÓRIO FOTOGRÁFICO COLORIDO			
CONCEDENTE: Secretaria de Estado de Infraestrutura e Mobilidade (Seinfra)		CONVENENTE: PREFEITURA MUNICIPAL DE PIMENTA-MG	
OBJETO: PAVIMENTAÇÃO DE VIA		LOCAL: ESTRADA VICINAL PROXIMA AO FORNO	
FOTOGRAFIAS COLORIDAS IDENTIFICANDO CLARAMENTE O LOCAL DA REFORMA OU OBRA E DATA DE REGISTRO			
FOTO 05		FOTO 06	
			
Descrição: MEIO DO TRECHO A SER PAVIMENTADO – SENTIDO FORNO / PIMENTA-MG.		Descrição: MEIO DO TRECHO A SER PAVIMENTADO – SENTIDO AREA RURAL.	
FOTO 07		FOTO 08	
			
Descrição: MEIO DO TRECHO A SER PAVIMENTADO – SENTIDO AREA RURAL.		Descrição: MEIO DO TRECHO A SER PAVIMENTADO – SENTIDO AREA RURAL.	
ASSINATURAS			
_____ RAFAEL SILVA ALVES ENGENHEIRO CIVIL		_____ Geovanio Gualberto Carimbo de Identificação	
_____ CREA 176043/D		_____ Data	
_____ 04 / 12 / 2023 Data		_____ 04 / 12 / 2023 Data	

RELATÓRIO FOTOGRÁFICO COLORIDO	
CONCEDENTE: Secretaria de Estado de Infraestrutura e Mobilidade (Seinfra)	CONVENENTE: PREFEITURA MUNICIPAL DE PIMENTA-MG
OBJETO: PAVIMENTAÇÃO DE VIA	LOCAL: ESTRADA VICINAL PROXIMA AO FORNO
FOTOGRAFIAS COLORIDAS IDENTIFICANDO CLARAMENTE O LOCAL DA REFORMA OU OBRA E DATA DE REGISTRO	
FOTO 09	FOTO 10
	
Descrição: FINAL DO TRECHO A SER PAVIMENTADO – SENTIDO AREA RURAL.	Descrição: MEIO DO TRECHO A SER PAVIMENTADO – SENTIDO AREA RURAL.
FOTO 11	FOTO 12
	
Descrição: FIM DO TRECHO A SER PAVIMENTADO – SENTIDO FORNO / PIMENTA-MG	Descrição: FIM DO TRECHO A SER PAVIMENTADO – SENTIDO FORNO / PIMENTA-MG
ASSINATURAS	
_____ RAFAEL SILVA ALVES ENGENHEIRO CIVIL	_____ CREA 176043/D
_____ 04 / 12 / 2023 Data	_____ Geovanio Gualberto
	_____ Carimbo de Identificação
	_____ 04 / 12 / 2023 Data